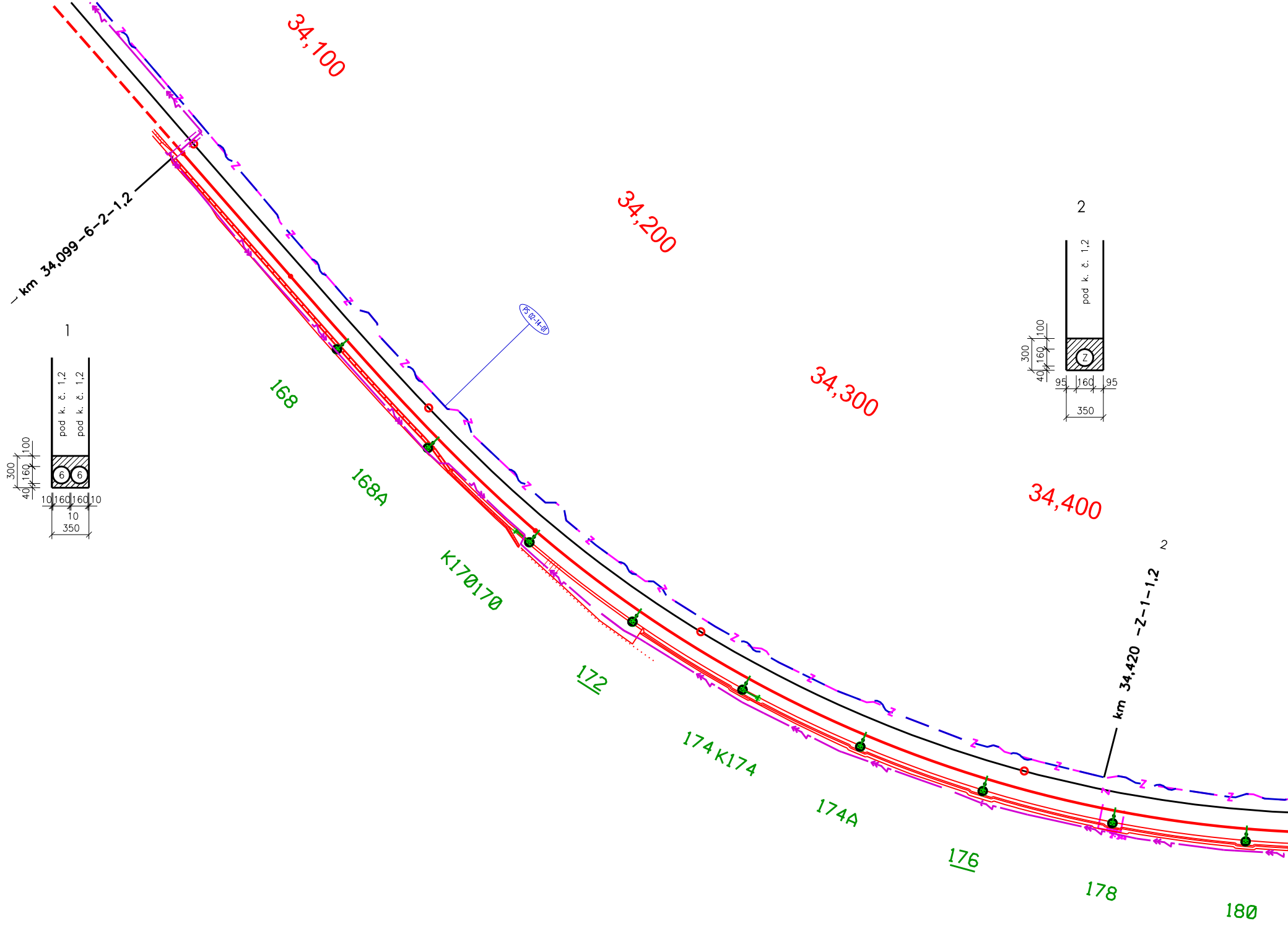
34,100
34,200
34,300
34,400
km 34,099 -6-2-1,2
1
pod k. č. 1,2
pod k. č. 1,2
100
300
160
40
6
6
10
160
160
10
10
350
PS 02-14-01
2
pod k. č. 1,2
100
300
160
40
Z
95
160
95
350
2
km 34,420 -Z-1-1,2
168
168A
K170170
172
174 K174
174A
176
178
180

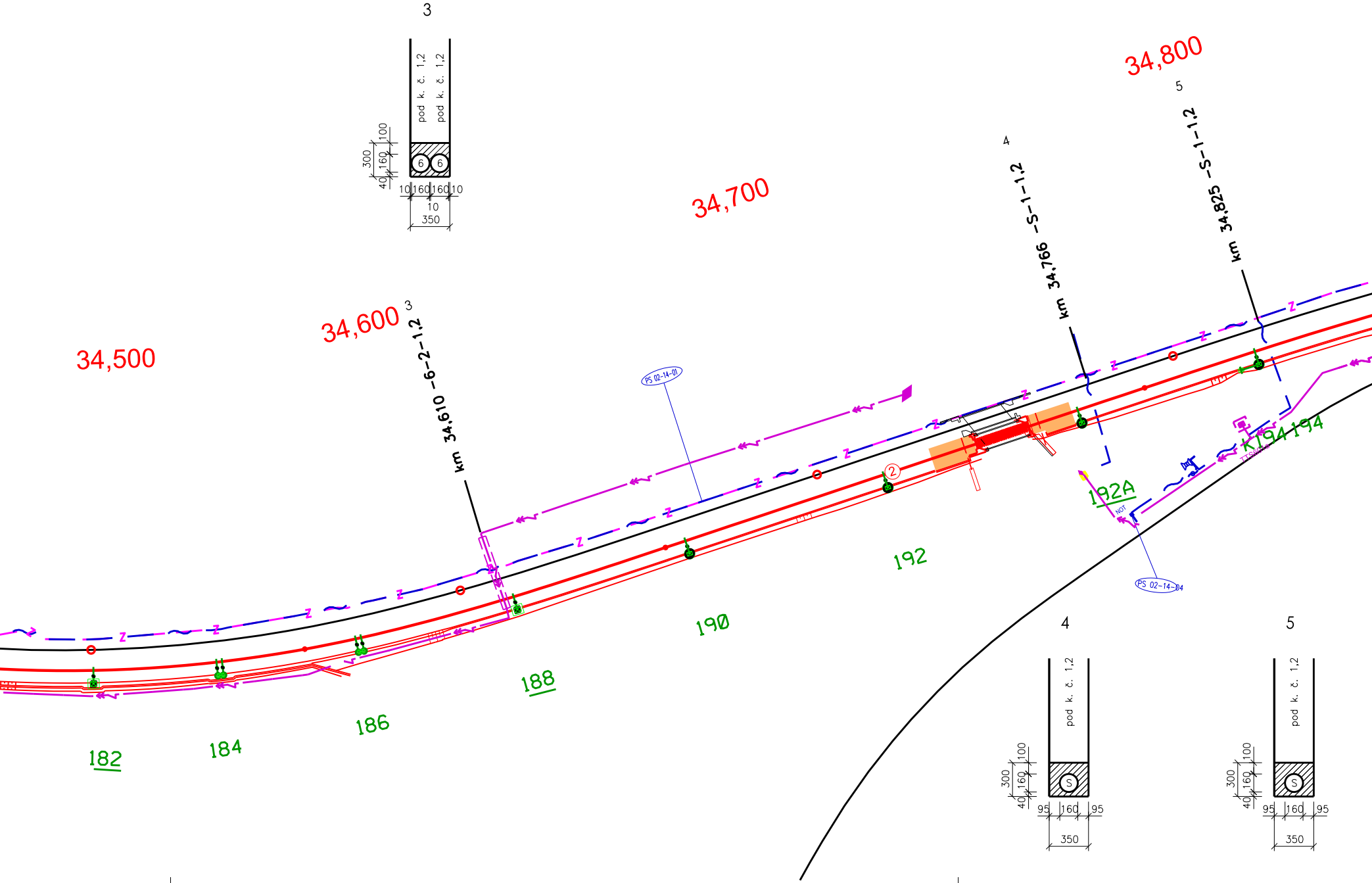
3
pod k. č. 1,2
pod k. č. 1,2
100
300
160
40
6
6
10
160
160
10
10
350
34,500
34,600
3
km 34,610 –6–2–1,2
PS 02-14-01
34,700
4
km 34,766 –S–1–1,2
34,800
5
km 34,825 –S–1–1,2
2
192A
NOT
K194
194
TTS6010
PS 02-14-04
182
184
186
188
190
192
4
pod k. č. 1,2
100
300
160
40
S
95
160
95
350
5
pod k. č. 1,2
100
300
160
40
S
95
160
95
350

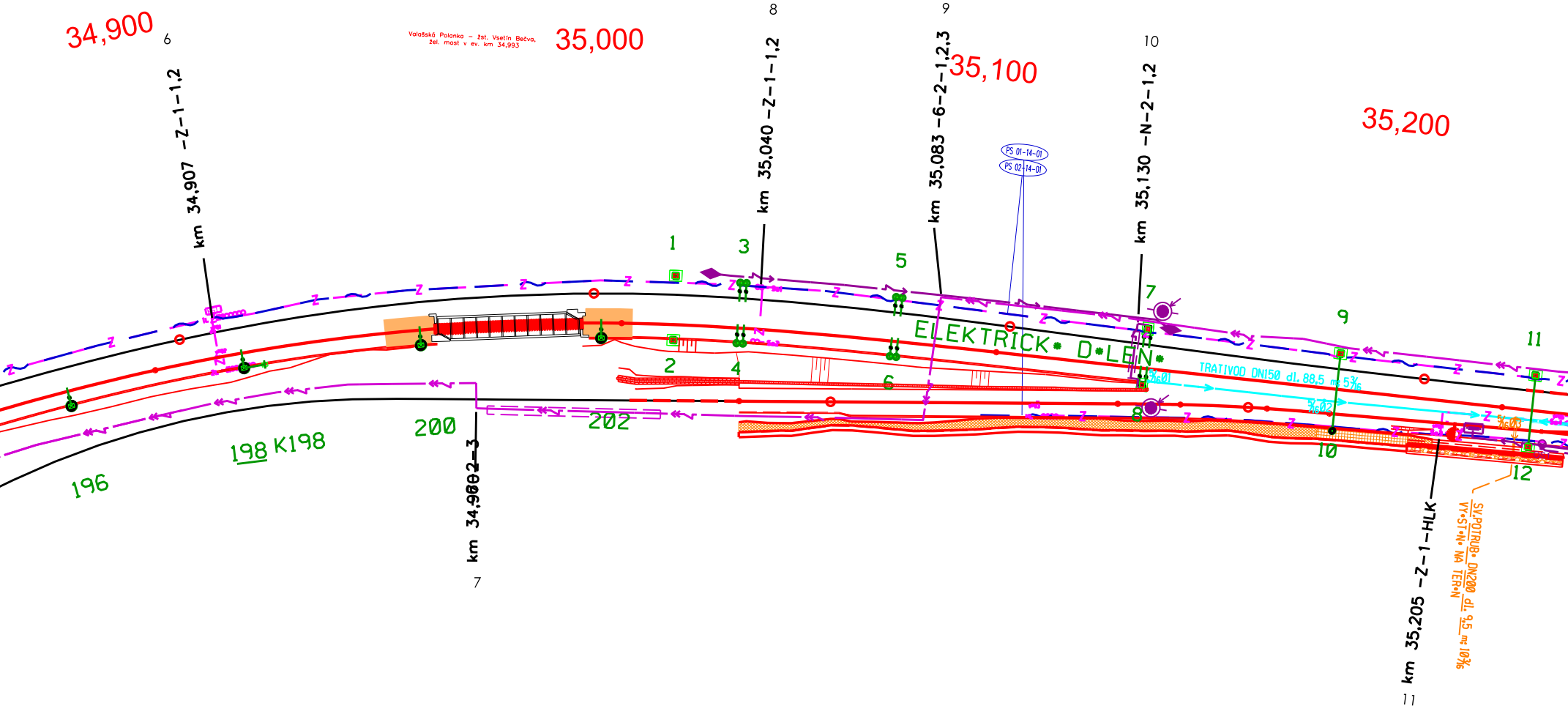
34,900
6
Valašská Polanka – žst. Vsetín Bečva, žel. most v ev. km 34,993
35,000
8
km 35,040 –Z–1–1,2
9
km 35,083 –6–2–1,2,3
35,100
PS 01-14-01
PS 02-14-01
10
km 35,130 –N–2–1,2
35,200
km 34,907 –Z–1–1,2
1
2
3
4
5
6
7
8
9
10
11
12
ELEKTRICK• D•LEN•
TRATIVOD DN150 dl. 88,5 m; 5‰
‰01
‰02
‰03
196
198
K198
200
202
km 34,980 2–3
7
km 35,205 –Z–1–HLK
11
SV.POTRUB• DN200 dl. 9,5 m; 10‰
VY•ST•N• NA TER•N

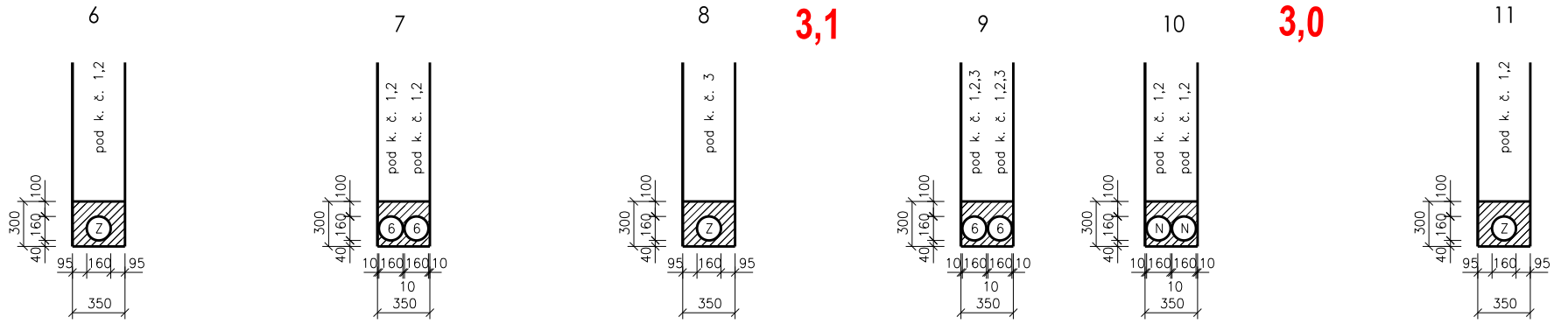
6
pod k. č. 1,2
Z
300
100
160
40
95
160
95
350
7
pod k. č. 1,2
pod k. č. 1,2
6
6
300
100
160
40
10
160
160
10
10
350
8
pod k. č. 3
Z
300
100
160
40
95
160
95
350
3,1
9
pod k. č. 1,2,3
pod k. č. 1,2,3
6
6
300
100
160
40
10
160
160
10
10
350
10
pod k. č. 1,2
pod k. č. 1,2
N
N
300
100
160
40
10
160
160
10
10
350
3,0
11
pod k. č. 1,2
Z
300
100
160
40
95
160
95
350

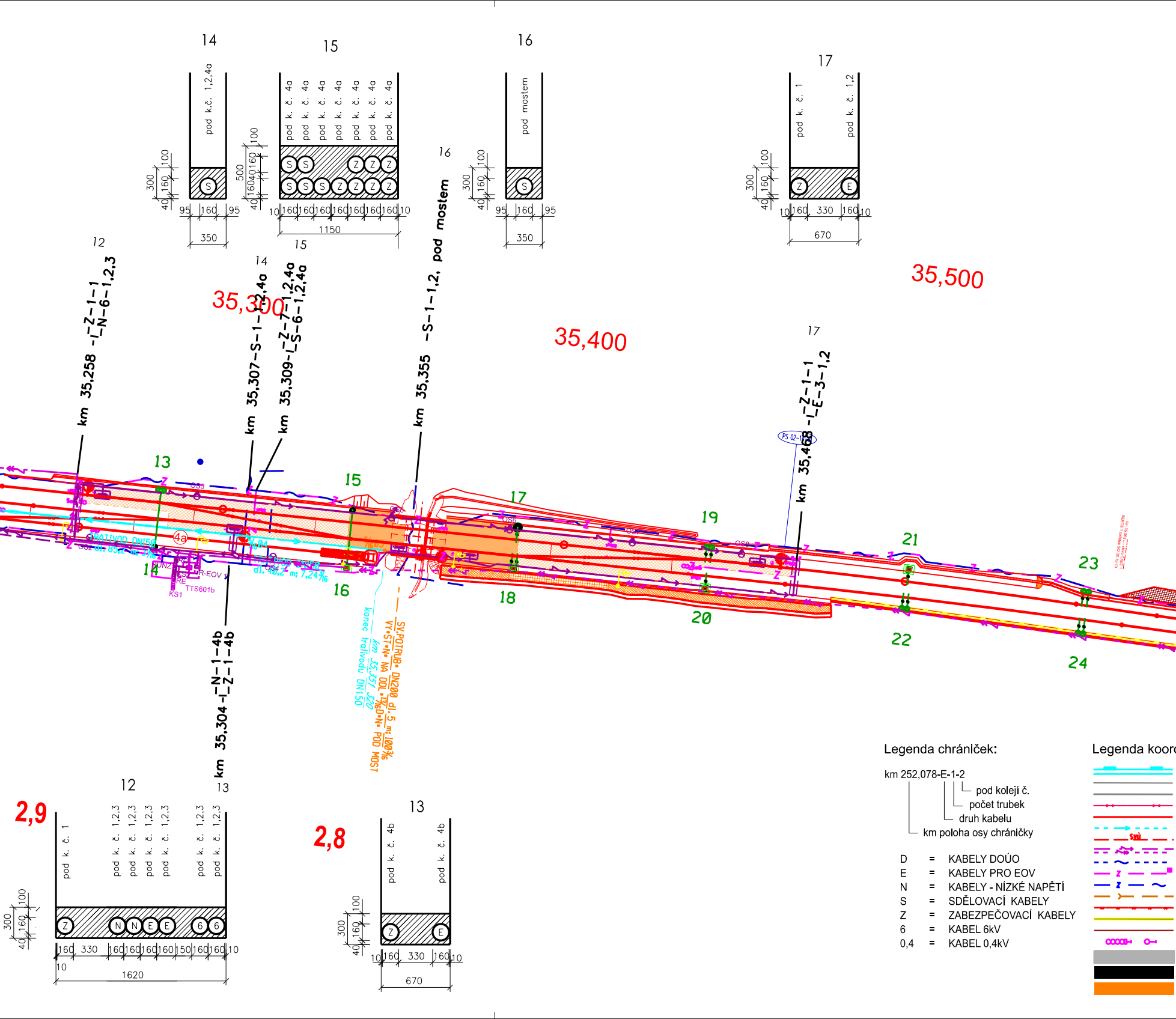
14
pod k.č. 1,2,4a
300
100
160
40
95 160 95
350
15
pod k. č. 4a
S S Z Z Z
S S S Z Z Z Z
500
100
160
40
160
40
10 160 160 160 160 160 160 160 10
1150
16
pod mostem
S
300
100
160
40
95 160 95
350
17
pod k. č. 1
pod k. č. 1,2
Z E
300
100
160
40
10 160 330 160 10
670
12
km 35,258 -⌐Z-1-1
-∟N-6-1,2,3
35,300
14
km 35,307-S-1-1,2,4a
15
km 35,309-⌐Z-7-1,2,4a
-∟S-6-1,2,4a
16
km 35,355 -S-1-1,2, pod mostem
35,400
35,500
17
km 35,468 -⌐Z-1-1
-∟E-3-1,2
PS 02-1
13
14
15
16
17
18
19
20
21
22
23
24
4a
OS3
OS2
OS4
OS6
OS8
TRATIVOD DN150
dl. 85,2 m; 3‰
TRATIVOD DN150
dl. 40,2 m; 7,24‰
‰04
RUNZ
RO
KS2
R-EOV 1
RE
TTS601b
KS1
konec trativodu DN150
km 35,351 320
SV.POTRUB• DN200 dl.5 m; 100‰
VY•ST•N• NA ODL•13‰D•N• POD MOST
km 35,304 -⌐N-1-4b
-∟Z-1-4b
13
12
2,9
pod k. č. 1
pod k. č. 1,2,3
Z N N E E 6 6
300
100
160
40
160 330 160 160 160 160 150 160 160 10
10
1620
2,8
13
pod k. č. 4b
pod k. č. 4b
Z E
300
100
160
40
10 160 330 160 10
670
Legenda koor

Legenda chrániček:

km 252,078-E-1-2

- pod kolejí č.
- počet trubek
- druh kabelu
- km poloha osy chráničky

D = KABELY DOÚO
E = KABELY PRO EOV
N = KABELY - NÍZKÉ NAPĚTÍ
S = SDĚLOVACÍ KABELY
Z = ZABEZPEČOVACÍ KABELY
6 = KABEL 6kV
0,4 = KABEL 0,4kV

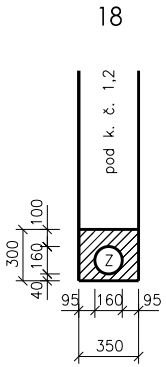
18
pod k. č. 1,2
100
300
160
40
Z
95
160
95
350


35,600
35,700
18
km 35,715 –Z–1–1,2
25
26
27
28
29
30
31
32
①
②



dinační situace

- stávající hranice pozemku dráhy
- stávající stav
- stávající hranice katastrální mapy
- hranice katastrálního území
- kolejové řešení, mostní a pozemní objekty
- trativody
- směrová a výšková úprava st. koleje
- silnoproudá zařízení
- sdělovací zařízení
- zabezpečovací zařízení
- multitrasa (sděl. + zab. zařízení)
- kanalizace
- oplocení
- demolice
- související investiční akce
- venkovní návěstní prvky
- silniční komunikace
- pozemní stavební objekty
- nástupiště a zpevněné plochy

Legenda stávajících sítí:

Mimodrážní sítě:

- sdělovací vedení
- kanalizace
- kanalizace - přípojky
- kanalizace - hlavní řád
- vodovod
- plynovod STL
- plynovod VTL
- silnoproud NN
- silnoproud VN
- silnoproud VVN

Drážní sítě:

- kanalizace
- vodovod
- plynovod - přípojka
- sděl. vedení - ČD Telematika
- silnoproud - SŽDC SEE

SPRÁVA ŽELEZNIC

sfdi
STÁTNÍ FOND DOPRAVNÍ INFRASTRUKTURY

			ČÍSLO SOUPRAVY:
		PO PŘIPOMÍNKOVÉM ŘÍZENÍ	
REVIZE Č.	DATUM	ZMĚNA	

SUDOP EU
Olšanská 1a
130 80 Praha 3
Česká republika
tel.: +420 267 094 305
IDDS: gi4w9x7
e-mail : info@sudopeu.cz

SUDOP PRAHA
Olšanská 1a
130 80 Praha 3
Česká republika
tel.: +420 267 094 111
IDDS: nd9sqfy
e-mail : praha@sudop.cz

MCO
MORAVIA CONSULT Olomouc a.s.
LEGIONÁŘSKÁ 1085/8 , 779 00 Olomouc
tel.: +420 585 570 444
IDS: kjee9md
e-mail: moravia@moravia.cz
http://www.moravia.cz

OBJEDNATEL	**Správa železnic, státní organizace** Stavební správa východ, Nerudova 1, 779 00 Olomouc	
HLAVNÍ INŽENÝR PROJEKTU	ING. JIŘÍ MALINA	VEDOUCÍ TÝMU: ING. PAVEL KUČERA
ODPOVĚDNÝ PROJEKTANT	NAVRHL, VYPRACOVAL	KONTROLOVAL
BC. ZDENĚK SLANINA	BC. ZDENĚK SLANINA	ING. MILAN OHAREK Ing. Oharek
KRAJ: ZLÍNSKÝ	POVĚŘENÝ OÚ: VSETÍN	OBEC: VSETÍN

„Rekonstrukce žst. Vsetín“

Žst. Vsetín, Koordinační situace kabelových tras

Situace příčných přechodů

ZAK. ČÍSLO MCO	18 - 060 - 232 - SR
ÚČEL	DSP
DATUM	03/2020
FORMÁT	9xA4
MĚŘÍTKO	1:1000
ČÁST	POŘ.Č.
C.6	2a

DOKUMENT LZE UŽÍVAT POUZE VE SMYSLU PŘÍSLUŠNÉ SMLOUVY O DÍLO. ŽÁDNÁ JEHO ČÁST NEMŮŽE BÝT DLE ZÁKONA č.121/2000 Sb. KOPÍROVÁNA NEBO JINAK ROZŠIŘOVÁNA BEZ SOUHLASU MORAVIA CONSULT Olomouc a.s.